



REGIONE  
PUGLIA



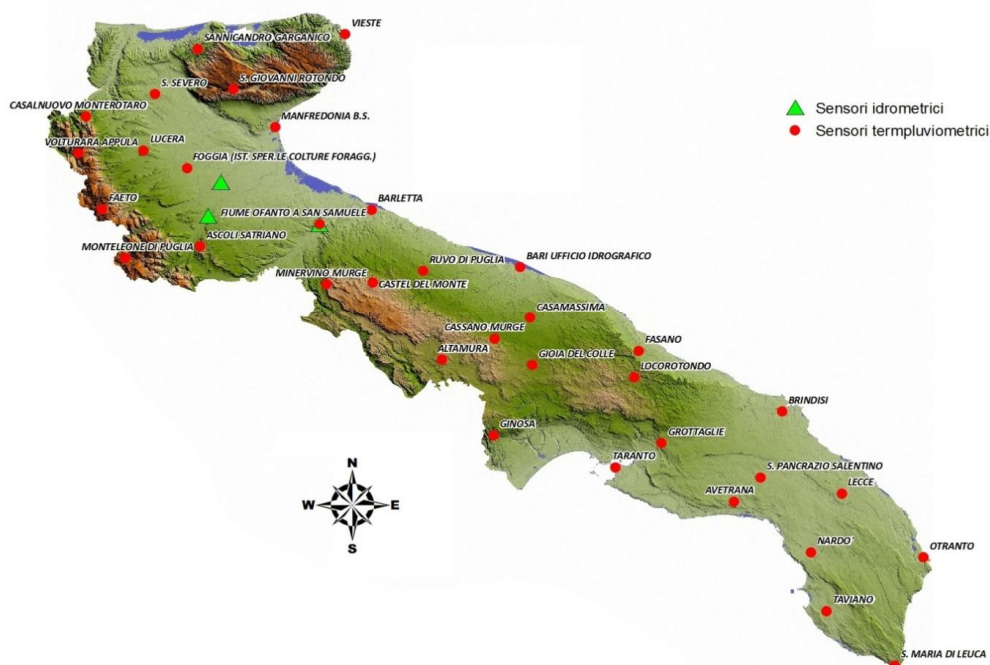
GABINETTO DEL PRESIDENTE  
SEZIONE PROTEZIONE CIVILE

## CENTRO FUNZIONALE DECENTRATO

---

### BOLLETTINO IDROLOGICO DELLA REGIONE PUGLIA MARZO 2017

---



*Le stazioni analizzate sono un campione rappresentativo del territorio pugliese.*



**GABINETTO DEL PRESIDENTE  
SEZIONE PROTEZIONE CIVILE**

Dati TERMOMETRICI rilevati dalla rete di monitoraggio delle stazioni in telemisura.

BACINO	STAZIONI	TEMPERATURA				
		T MAX MENSILE [°C]	T MIN MENSILE [°C]	T MEDIA MENSILE [°C]	T MEDIA PERIODO MONITORATO [°C]	SCOSTAMENTO [°C]
FORTORE	Casalnuovo Monterotaro	16,1	7,2	11,6	11,4	0,2
	Volturara Appula	15,3	5,0	10,1	8,6	1,5
LAGO DI LESINA	Sannicandro Garganico	16,5	7,8	12,1	11,1	1,0
BACINI VARI	Vieste	16,2	9,6	12,9	11,5	1,4
CANDELARO	San Severo	18,1	8,4	13,2	10,6	2,6
	Lucera	17,3	8,7	13,0	10,4	2,6
	Faeto	12,9	3,7	8,3	6,1	2,2
	Foggia Istituto Agrario	17,9	6,5	12,2	10,3	1,8
LAGO SALSO-LAGO SALPI- PALUDI DI CELENTANO	San Giovanni Rotondo	14,3	7,6	10,9	8,2	2,8
	Manfredonia	18,6	5,2	11,9	10,3	1,6
CERVARO E CARAPELLE	Monteleone di Puglia	13,4	4,4	8,9	6,2	2,8
	Ascoli Satriano	15,3	7,7	11,5	9,5	2,0
OFANTO	Minervino Murge	15,5	6,1	10,8	9,0	1,7
	San Samuele di Cafiero	19,0	6,0	12,5	10,5	2,0
MURGE	Barletta	18,1	9,2	13,7	11,6	2,1
	Castel del Monte	16,7	4,7	10,7	8,5	2,2
	Ruvo di Puglia	17,8	7,7	12,8	10,4	2,4
	Altamura	16,2	6,7	11,5	8,9	2,6
	Bari Idrografico	16,0	10,2	13,1	11,8	1,3
	Cassano delle Murge	17,6	8,3	13,0	9,7	3,2
	Casamassima	17,3	8,2	12,8	10,1	2,6
	Gioia del Colle	17,4	8,1	12,7	9,8	2,9
	Fasano	17,1	10,5	13,8	11,6	2,3
Locorotondo	16,3	7,4	11,8	9,1	2,7	
PENISOLA SALENTINA	Brindisi	16,6	9,5	13,1	11,7	1,3
	San Pancrazio Salentino	18,7	8,9	13,8	11,9	1,9
	Lecce	18,2	8,3	13,3	11,7	1,6
	Otranto	16,6	9,6	13,1	11,5	1,6
	Presicce*	17,8	8,6	13,2	10,6	2,6
	Taviano	18,3	9,0	13,6	11,8	1,9
	Nardò	17,9	8,8	13,3	11,5	1,9
	Avetrana	17,6	8,1	12,9	11,2	1,7
	Grottaglie	18,3	8,6	13,5	11,3	2,2
Taranto	19,0	10,7	14,9	11,7	3,1	
GALASO	Ginosa	17,2	7,9	12,6	10,8	1,8

\* La stazione di Presicce sostituisce la stazione di Santa Maria di Leuca al momento fuori servizio



**GABINETTO DEL PRESIDENTE  
SEZIONE PROTEZIONE CIVILE**

Dati PLUVIOMETRICI rilevati dalla rete di monitoraggio delle stazioni in telemisura.

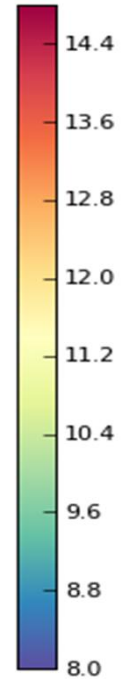
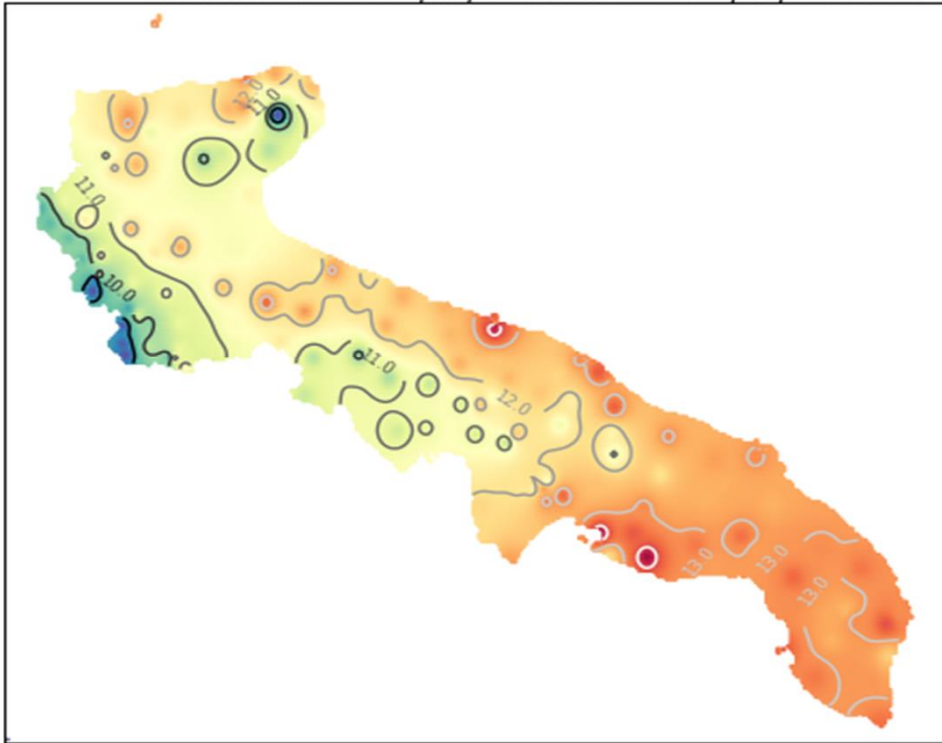
BACINO	STAZIONI	PRECIPITAZIONE				
		MENSILE [mm]	MEDIA PERIODO MONITORATO [mm]	MASSIMO PERIODO MONITORATO		PRECIPITAZIONE MEDIA ANNUA PERIODO MONITORATO [mm]
				mm	ANNO	
FORTORE	Casalnuovo Monterotaro	52,8	-	-	-	-
	Volturara Appula	83,8	-	-	-	-
LAGO DI LESINA	Sannicandro Garganico	31,6	60,7	-	-	826
BACINI VARI	Vieste	21,6	49,4	153	1939	567
CANDELARO	San Severo	32,6	45,4	108	1951	532
	Lucera	21,6	53,1	128	1962	567
	Faeto	80,0	81,0	291	1943	833
	Foggia Istituto Agrario	15,2	38,8	136	2009	455
LAGO SALSO-LAGO SALPI- PALUDI DI CELENTANO	San Giovanni Rotondo	44,6	77,7	234	1939	844
	Manfredonia	17,8	38,6	117	2011	442
CERVARO E CARAPELLE	Monteleone di Puglia	42,2	74,1	190	2009	822
	Ascoli Satriano	18,4	61,6	374	1921	662
OFANTO	Minervino Murge	49,4	60,7	174	1934	638
	San Samuele di Cafiero	28,4	68,1	173	2006	573
MURGE	Barletta	25,8	47,5	157	2006	514
	Castel del Monte	38,0	60,0	203	1960	638
	Ruvo di Puglia	29,0	58,4	185	1960	608
	Altamura	42,0	53,8	168	1960	564
	Bari Idrografico	28,0	51,8	178	1939	572
	Cassano delle Murge	42,6	63,3	176	1960	648
	Casamassima	22,4	58,9	155	1987	584
	Gioia del Colle	25,0	62,4	155	1987	628
	Fasano	17,8	64,4	221	1928	637
	Locorotondo	32,4	69,3	184	1980	688
PENISOLA SALENTINA	Brindisi	21,4	57,5	209	1932	587
	San Pancrazio Salentino	16,2	66,7	200	1932	641
	Lecce	21,4	64,3	181	1962	656
	Otranto	27,4	70,3	267	1932	795
	Presicce*	34,8	74,4	277	1932	811
	Taviano	24,0	64,1	207	1932	636
	Nardò	19,0	59,8	159	1954	612
	Avetrana	11,8	62,8	204	1932	618
	Grottaglie	12,2	57,3	148	1928	577
	Taranto	7,2	49,7	162	1932	480
GALASO	Ginosa	9,0	57,5	223	1928	587

\* La stazione di Presicce sostituisce la stazione di Santa Maria di Leuca al momento fuori servizio

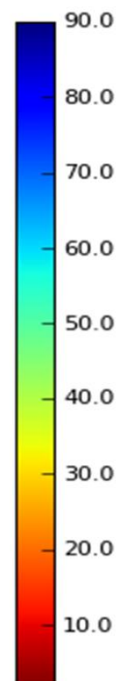
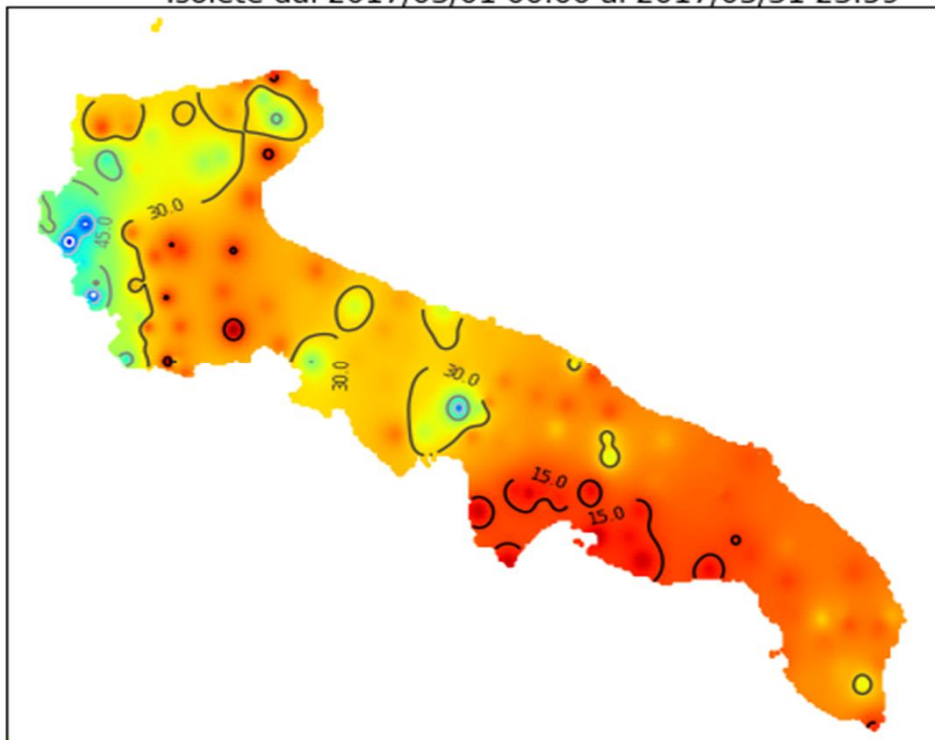


**GABINETTO DEL PRESIDENTE**

Isoterme dal 2017/03/01 00:00 al 2017/03/31 23:59



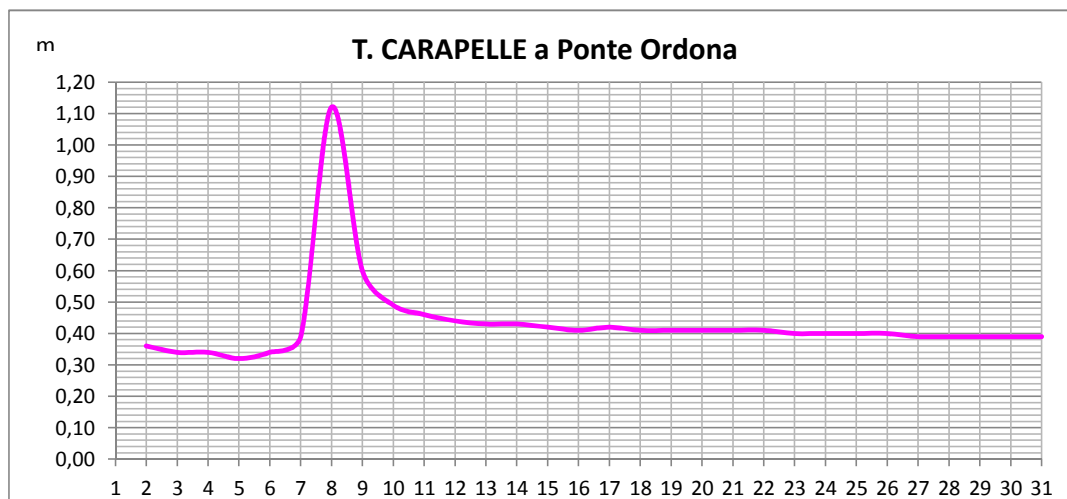
Isoiete dal 2017/03/01 00:00 al 2017/03/31 23:59



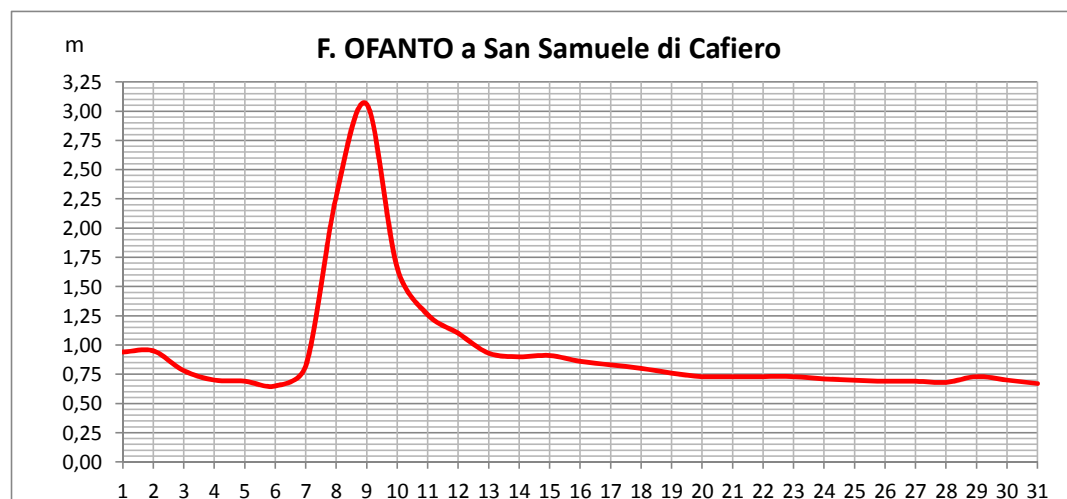


## GABINETTO DEL PRESIDENTE SEZIONE PROTEZIONE CIVILE

Dati IDROMETRICI rilevati dalla rete di monitoraggio delle stazioni in telemisura.  
Sono considerati i corsi d'acqua più rappresentativi del territorio pugliese.



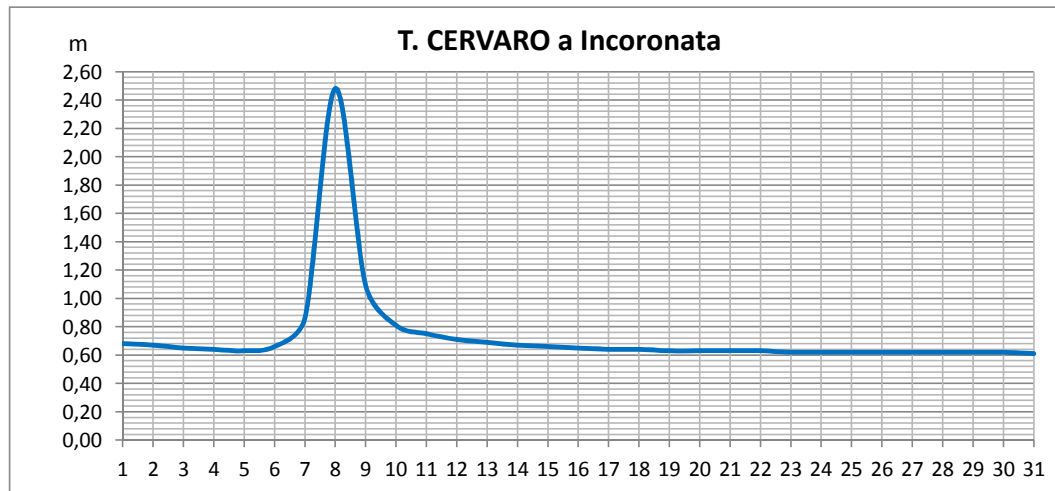
Scala numerica portate - CARAPELLE													
H [m]	0	0,25	0,5	0,75	1	1,25	1,5	-	-	-	-	-	-
Q [m <sup>3</sup> /s]	0	0,1	0,8	2,6	6,2	12	20,7	-	-	-	-	-	-



Scala numerica portate - OFANTO													
H [m]	0	0,5	1	1,5	2	2,5	3	3,5	4	-	-	-	-
Q [m <sup>3</sup> /s]	0	1,6	7,7	18,4	34,3	56,5	87,1	129	185	-	-	-	-



**GABINETTO DEL PRESIDENTE  
SEZIONE PROTEZIONE CIVILE**



Scala numerica portate - CERVARO													
H [m]	0	0,5	1	1,5	2	2,5	3	3,5	4	4,5	5	5,5	6
Q [m <sup>3</sup> /s]	0	3	10,1	18,3	26,2	33,5	41,3	51,9	69	97,6	144	216	322

Legenda:

TEMPERATURA [°C]

T MAX MENSILE	Massima temperatura registrata nel mese di riferimento
T MIN MENSILE	Minima temperatura registrata nel mese di riferimento
T MEDIA MENSILE	Media aritmetica delle temperature massima e minima nel mese di riferimento
T MEDIA PERIODO MONITORATO	Temperatura media mensile nel periodo monitorato
SCOSTAMENTO	Differenza algebrica tra T media mensile e T media periodo monitorato

PRECIPITAZIONE [mm]

MENSILE	Precipitazione mensile cumulata nel mese di riferimento
MEDIA PERIODO MONITORATO	Media mensile della precipitazione calcolata nel periodo monitorato
MASSIMO PERIODO MONITORATO	Precipitazione massima storica e anno di riferimento
PRECIPITAZIONE MEDIA ANNUA PERIODO MONITORATO	Media della precipitazione calcolata nel periodo monitorato.



**REGIONE  
PUGLIA**



**GABINETTO DEL PRESIDENTE  
SEZIONE PROTEZIONE CIVILE**

**REGIONE PUGLIA  
SERVIZIO PROTEZIONE CIVILE  
CENTRO FUNZIONALE DECENTRATO**

Via delle Magnolie, 6-8 Z. I. Modugno (BARI)  
Tel: 080 - 5802247-60-61 fax: 080 - 5802279

DIRIGENTE DEL SERVIZIO: ing. Lucia DI LAURO  
RESPONSABILE DEL CENTRO FUNZIONALE DECENTRATO: ing. Giuseppe AMORUSO

[www.protezionecivile.puglia.it](http://www.protezionecivile.puglia.it)

RIFERIMENTI E-MAIL

[servizio.protezionecivile@regione.puglia.it](mailto:servizio.protezionecivile@regione.puglia.it)

[centrofunzionale@regione.puglia.it](mailto:centrofunzionale@regione.puglia.it)

La diffusione e o la riproduzione totale o parziale dei testi, dei dati e dell'illustrazioni è **vietata a termini di legge**.  
E' consentita solo citando la fonte e previa autorizzazione scritta.